

第 22 回



十葉大学大会

@釈迦谷

プログラム

11 月 27 日発行

目次

- ・ 概要 …P. 1
- ・ 委員長挨拶 …P. 2
- ・ 当日の流れ …P. 3
- ・ 交通案内 …P. 4
- ・ 会場案内 …P. 6
- ・ 受付 …P. 7
- ・ 競技情報 …P. 9
- ・ 競技の流れ …P. 11
- ・ 注意事項 …P. 16
- ・ お問い合わせ …P. 16

概要

開催日

12月6日（日）（雨天決行・荒天中止）

場所

千葉県いすみ市釈迦谷・下布施地区

会場

いすみ市農村環境改善センター

主催

千葉大学オリエンテーリング部

後援

日本学生オリエンテーリング連盟
関東学生オリエンテーリング連盟
いすみ市
いすみ市教育委員会
いすみ市観光協会
いすみ市商工会

大会役員

- ・ 実行委員長
七夕あかり（千葉大学 2013 年度入学）
- ・ 運営責任者
中浴広樹（千葉大学 2013 年度入学）
- ・ 競技責任者
村上拓哉（千葉大学 2013 年度入学）
- ・ 渉外責任者
塩向雅斗（千葉大学 2013 年度入学）
- ・ 会計責任者
榎本有作（千葉大学 2013 年度入学）
- ・ 地図調査責任者
寺本裕哉（千葉大学 2013 年度入学）
- ・ 大会コントローラー
長洲卓（早稲田大学 2013 年度卒業）

・ 概要

・ 委員長挨拶

・ 当日の流れ

・ 交通案内

・ 会場案内

・ 受付

・ 競技情報

・ 競技の流れ

・ 注意事項

・ お問い合わせ

委員長挨拶

日増しに寒さが身にしみるようになりましたが、皆様いかがお過ごしでしょうか。この度は第22回千葉大学オリエンテーリング大会にご参加いただき、誠にありがとうございます。

本大会は、千葉県を誇るトレイン「釈迦谷」を大幅にリメイクしての開催です。房総半島特有の複雑に入り組んだ地形を持ち、高度なナビゲーション技術が求められる関東屈指の難トレインでもあります。

千葉大学オリエンテーリング大会は、2004年に行われた第21回大会以来の開催です。第21回大会以降、千葉大OLC杯や千葉大スプリントとしての開催を行ってまいりましたが、本大会で、千葉大OLC単独のフォレストでの大会開催は約6年振りとなります。不慣れな運営で、様々な方にご迷惑をおかけすることもありましたが、オリエンテーリング関係者の方々のご協力、地元の方々のご厚意、そして千葉大OLCの部員全員の力により、大会開催に至り、感謝の気持ちでいっぱいです。千葉大OLCの全力で取り組んだ新しい釈迦谷を、最高のコースで、満喫していただけますよう、運営者一同精一杯準備してお待ちしております。

最後になりましたが、本大会の開催にご協力いただいた各関係団体の皆様、ご理解ご協力をいただきました地元いすみ市の皆様に、深く御礼を申し上げ、ご挨拶とさせていただきます。

大会実行委員長 七夕あかり



大会公式マスコット

「すみキョン」

いすみの森に住むかわいいキョン。釈迦谷の尾根上を彷徨うオリエンティア達を沢底からこっそり見守る。着ているのは大原はだか祭の衣装で、本人はいすみ市民のつもり。じつは伊豆大島に友達がいる。

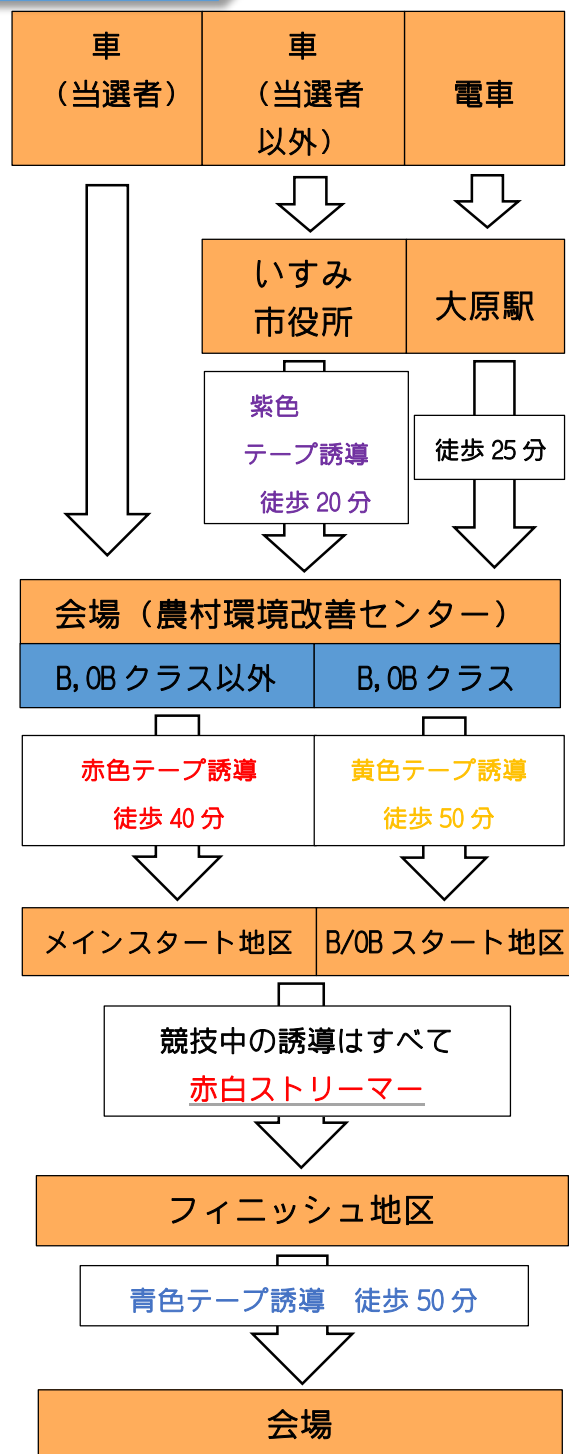
- ・ 概要
- ・ **委員長挨拶**
- ・ 当日の流れ
- ・ 交通案内
- ・ 会場案内
- ・ 受付
- ・ 競技情報
- ・ 競技の流れ
- ・ 注意事項
- ・ お問い合わせ

当日の流れ

○タイムテーブル

9:30	開場 当日受付開始
10:30	OBクラス受付終了
11:00	トップスタート
11:30	当日受付終了 B、OBスタート閉鎖
13:30	スタート閉鎖 地図販売開始
14:00	地図返却開始
14:30	表彰式
15:30	ゴール閉鎖
17:00	会場閉鎖

○当日の流れ



- ・概要
- ・委員長挨拶
- ・当日の流れ
- ・交通案内
- ・会場案内
- ・受付
- ・競技情報
- ・競技の流れ
- ・注意事項
- ・お問い合わせ

交通案内

○公共交通機関でお越しの方

JR 千葉駅より外房線大原駅下車。
大原駅から会場まで 1.5km 徒歩 25 分。
※大原駅からのテープ誘導は設置
いたしません。ご了承ください。



時刻表

・往路

	東京		千葉		大原	備考
外房線普通			8:18	→	9:32	
外房線普通			8:55	→	9:58	
<u>特急わかしお3号</u>	9:00	→	→	→	10:13	
外房線普通			9:10	→	10:34	
総武線快速	8:48	→	9:27	↑		上総一ノ宮で外房線普通に連絡

・復路

	大原		千葉		東京	新宿
<u>特急わかしお82号</u>	15:22	→	→	→	16:43	
外房線普通	15:42	→	16:50			
<u>特急わかしお16号</u>	16:12	→	→	→	17:34	
外房線普通	16:45	→	18:03			
<u>特急新宿わかしお</u>	16:57	→	17:42	→	→	18:29

- ・ 概要
- ・ 委員長挨拶
- ・ 当日の流れ
- ・ 交通案内
- ・ 会場案内
- ・ 受付
- ・ 競技情報
- ・ 競技の流れ
- ・ 注意事項
- ・ お問い合わせ

○自家用車でお越しの方

経路1 東京湾アクアライン・圏央道より
圏央道市原舞鶴 IC から国道 297 号線、
国道 465 号線経由で 40 分。

経路2 館山自動車道より
館山自動車道市原 IC から国道 297 号
線、国道 465 号線経由で 60 分。

経路3 千葉東金道路より
千葉東金道路東金 IC から東金九十九里
有料道路、九十九里有料道路、県道 30 号
線、国道 128 号線経由で 70 分。



※駐車場について

事前申し込みにて、駐車場利用希望台数が定数を超えたため、会場駐車場については抽選とさせていただきます。抽選結果についてはメールおよび大会 HP にてご連絡した通りです。

・抽選当選の方

いすみ市農村環境改善センター駐車場(第一駐車場)に駐車してください。抽選結果についてのメールに、シリアルナンバーの入った駐車券を pdf ファイルで添付しました。また、メール申し込みでない方は、駐車券を郵送させていただく可能性があります。第一駐車場に駐車する際には、この駐車券を参加者各自で印刷し、ダッシュボードに、外に見えるように置いてください。なお、駐車券をお持ちでない方は、原則第一駐車場の利用を認めません。

・抽選落選の方、当日参加の方

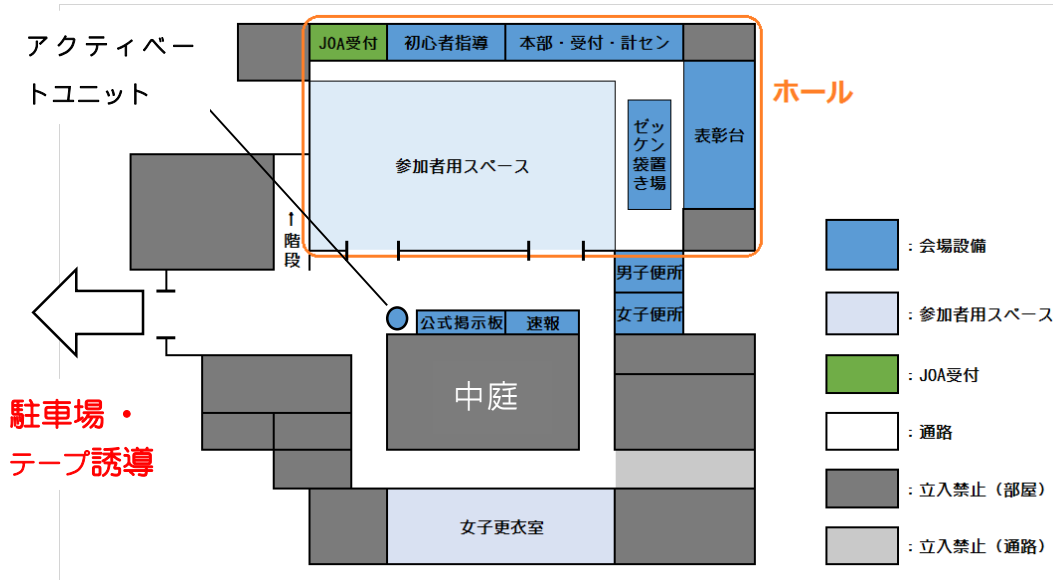
右図中のいすみ市役所駐車場(第二駐車場)に駐車してください。第二駐車場利用には駐車券は必要ありません。駐車場からは紫色テープ誘導(1.1km、徒歩 20分)を辿って会場までお越しください。



- ・概要
- ・委員長挨拶
- ・当日の流れ
- ・交通案内
- ・会場案内
- ・受付
- ・競技情報
- ・競技の流れ
- ・注意事項
- ・お問い合わせ

会場案内

○会場レイアウト



○荷物取揃

・ゼッケン袋置き場

:表彰台の前に設置します。事前申し込みの方への配布物が入っています。配布物は右の通りです。

なお、後述の防寒着輸送を希望される方は荷札に名前をお書きください。

- ・ゼッケン
- ・レンタルEカード(該当者)
- ・バックアップラベル
- ・アンケート用紙
- ・荷札
- ・申し込み不備通知(該当者)

・**受付**:当日参加受付等を行います。詳しくは P.7 の「受付」をご覧ください。

・**速報**:ホール外にあります。競技速報を随時掲示します。

・**公式掲示板**:ホール外にあります。プログラムの変更点、競技情報などを掲示します。

・**初心者説明**:初心者の方を対象に、オリエンテーリングの競技の説明を行います。B、0B クラス出走者は、競技前に必ずお越しください。なお、B、0B クラス出走者以外で初心者説明を希望される方は、受付にてお申し出ください。

・**女子更衣室**:中庭を挟んでホールの反対側に用意します。

・**トイレ**:ホールを出て左手にあります。また、混雑時には階段を上った先の2階のトイレもご利用できます。

・**アクティベートユニット**:公式掲示板横にあります。

・**JOA 受付**:本大会会場には JOA 受付を設置します。

- ・ 概要
- ・ 委員長挨拶
- ・ 当日の流れ
- ・ 交通案内
- ・ 会場案内
- ・ 受付
- ・ 競技情報
- ・ 競技の流れ
- ・ 注意事項
- ・ お問い合わせ

○会場における注意事項

- ・開場は 9:30、閉場は 17:00 です。
- ・会場内は土足厳禁です。入口に靴袋を用意しますのでご利用ください。
- ・会場内での飲食はお控えください。会場の外をご利用ください。
- ・ゴミは各自でお持ち帰りください。

受付

○当日参加申し込み（～11:30/～10:30）

受付にて申し込み用紙に必要事項を記入し、参加費をお支払いください。

受付時間は OMA、OWA、OMAS、OWAS が 9:30～11:30、OB が 9:30～10:30 です。OB クラスのみ受付締め切り時刻が早くなっているためお気を付けください。

男性	女性	参加条件	参加費	追加料金	備考
クラス(※1)					
OMA	OWA	無制限	3200円	Eカードレンタル +300円	やや短めのコースを予定しております。
OMAS	OWAS	無制限	3200円		
OB(※2)		無制限(男女不問)	1人1000円	成績表郵送 +200円	初心者向けコースを予定しております。 複数人での参加も可能です。

いすみ市民の方は、参加費および E カードレンタル、成績表郵送が無料です。奮ってご応募下さい。

※1:男性クラスへの女性の出走は可能です。逆に、女性クラスへの男性の出走は原則として認めません。

※2:OB は初心者クラスでオリエンテーリング未経験者でもお楽しみいただけます。また、OB クラスに限り、グループでの参加が可能です。

※当日申し込みのクラスは表彰対象外です。

※当日参加の場合、大会中の事故・怪我については責任を負いかねる場合がございます。ご了承ください。

※OB クラスのトップスタートは 11:00 頃、当日参加クラスのトップスタートは 13:00 頃を予定しております。

○申し込み不備受付

事前申し込みにおいて不備のあった方にはゼッケン袋に申込不備通知を同封します。必ず受付にてお手続きの上、ゼッケンと荷札を受け取ってください。

- ・ 概要
- ・ 委員長挨拶
- ・ 当日の流れ
- ・ 交通案内
- ・ 会場案内
- ・ 受付
- ・ 競技情報
- ・ 競技の流れ
- ・ 注意事項
- ・ お問い合わせ

○代走受付

代走申請書に必要事項をご記入ください。なお、代走者は表彰の対象外です。また、速報では代走者の名前ではなく、欠席者の名前になる可能性があります。ご了承ください。

○マイ E カード忘れ、番号変更

E カード変更リストに必要事項を記入してください。マイ E カード忘れの方には、300 円で貸し出します。なお、E カードを破損・紛失された場合には、弁償代として 8000 円を請求します。

○コンパス貸出

貸出時に保証金として 3000 円をお預かりします。保証金はコンパスご返却時にお返しいたします。なおコンパスを破損・紛失された場合には、保証金は返金いたしませんのでご了承ください。

○安全ピン販売

安全ピン 4 本を 100 円で販売します。なお、在庫に限りがあるので、なるべくご持参ください。

○日本学連賛助会員登録受付

日本学連賛助会員の登録・更新ができます。希望される方は、お申し出ください。

○地図販売(13:30～)

全コントロール図および各クラスコース図を販売します。

※日本学連賛助会員の方は全コントロール図を一枚差し上げます。受付にてお申し出ください。

○未出走者地図配布(14:15～)

受付にて未出走者の地図を返却します。なお、会場閉鎖までにお受け取りに来られなかった方の地図は、配布しかねます。

○地図返却(14:15～)

13:30 までにフィニッシュされた方の地図を返却します。表彰台の前に返却 box を設置します。

- ・ 概要
- ・ 委員長挨拶
- ・ 当日の流れ
- ・ 交通案内
- ・ 会場案内
- ・ 受付
- ・ 競技情報
- ・ 競技の流れ
- ・ 注意事項
- ・ お問い合わせ

競技情報

○競技形式

個人によるポイントオリエンテーリング（ミドルディスタンス競技）
EMIT 社製電子パンチングシステム使用

○使用地図

「**釈迦谷～布施の鎌尾根～**」（2015 年度リメイク）

縮尺 1:10000 等高線間隔 5m 走行可能度 4 段階

旧図：「いざ、釈迦谷」（2008 年度開催 第 2 回千葉大 OLC 杯使用）

特殊記号	○	…炭焼き釜跡
	×	…人口特徴物

○トレインプロフィール

本大会に使用するトレインは千葉県南部の房総丘陵に位置します。房総半島特有の複雑に入り組んだ急峻な尾根や沢で構成されており、尾根切り・沢切りに手間取りやすい地形となっています。また、一部の沢底では見通しの悪いエリアや倒木・湿地により通行困難な箇所も存在します。一方で、尾根上では藪が少なく小道が発達しているためスピードを上げられますが、同じようなピークや尾根が続くため、高度なナビゲーション能力が問われます。

○コースプロフィール

釈迦谷特有の複雑な尾根と沢を生かしたコースとなっています。特に急傾斜に対する登攀力や尾根上でのナビゲーション能力が試されます。「釈迦谷」でしか味わえないレースを、是非お楽しみください。

○禁止事項

・本大会の参加者は、本大会開催まで要項記載のエリア内にオリエンテーリングを目的とした立ち入りを禁じます。

クローズトレイン：「いざ、釈迦谷」

・地図上に示されている立入禁止エリア及び、住宅地、耕作地へ立ち入った競技者は理由を問わず失格とします。

- ・ 概要
- ・ 委員長挨拶
- ・ 当日の流れ
- ・ 交通案内
- ・ 会場案内
- ・ 受付
- ・ **競技情報**
- ・ 競技の流れ
- ・ 注意事項
- ・ お問い合わせ

○クラス概要

	クラス	距離(km)	登距離(m)	優勝設定時間(分)
事前 申込	M21A	3.1	225	45
	M21AS	2.1	150	35
	M18A	2.0	120	35
	M20A	2.1	160	35
	M35A	2.5	180	40
	M50A	2.0	115	35
	M65A	2.0	110	35
	W21A	2.5	185	45
	W21AS	2.1	155	35
	W20A	2.0	120	35
	W35A	2.0	120	35
	W50A	2.0	110	35
	W65A	1.9	105	35
	B	0.9	50	25
当日 申込	OMA	2.5	180	40
	OMAS	2.0	115	35
	OWA	2.1	155	35
	OWAS	2.0	110	35
	OB	0.9	50	25

- ・参加者のいなかった W18A は廃止します。
- ・表彰対象は事前申込の M21A, W21A, M21AS, W21AS, M18A, M20A, W20A, M35A, W35A, M50A, W50A, M65A, W65A の上位 3 名です。

○給水・救護

給水はスタート地区およびフィニッシュ地区に設置します。

救護はフィニッシュ地区に設置します。また、テレイン内の運営者に救護を求めることができます。なお、競技中に救護を受けた場合失格となるので、ご注意ください。

○コントロール位置説明

コントロール位置説明は競技開始直前のスタート地区 2 分前枠にて配布します。

○服装

走りやすい服装で出走してください。また短パンでの出走は危険ですのでおやめください。なお、ゼッケンは胴体正面部に着用してください。ゼッケン未着用者は出走を認めません。

○競技全般についての注意事項

優勝設定時間など、競技に関する情報が予告なしに変更される場合があります。出走前に公式掲示板を必ずご確認ください。

- ・ 概要
- ・ 委員長挨拶
- ・ 当日の流れ
- ・ 交通案内
- ・ 会場案内
- ・ 受付
- ・ 競技情報
- ・ 競技の流れ
- ・ 注意事項
- ・ お問い合わせ

競技の流れ

スタートまで

0B・Bクラスとそれ以外ではスタート地区の場所が異なります。

○会場からスタート地区まで

・会場からメインスタート地区（B・0Bクラス以外）

赤色テープ誘導で徒歩 40 分です。会場～B・0Bクラススタート地区間の**黄色テープ誘導**、フィニッシュ地区～会場間の**青色テープ誘導**との重複区間がございますので、ご注意ください。

・会場からB・0Bクラススタート地区

黄色テープ誘導で徒歩 50 分です。会場～メインスタート地区間の**赤色テープ誘導**、フィニッシュ地区～会場間の**青色テープ誘導**との重複区間がございますので、ご注意ください。

○防寒着輸送

各スタート地区から**青テープ誘導区間内**の返却地区まで防寒着の輸送を行います。輸送を希望される方は、名前を書いた荷札を防寒着に付け、輸送用の箱にお入れください。

○給水所

コップが置かれているので、ご自由にお飲みください。

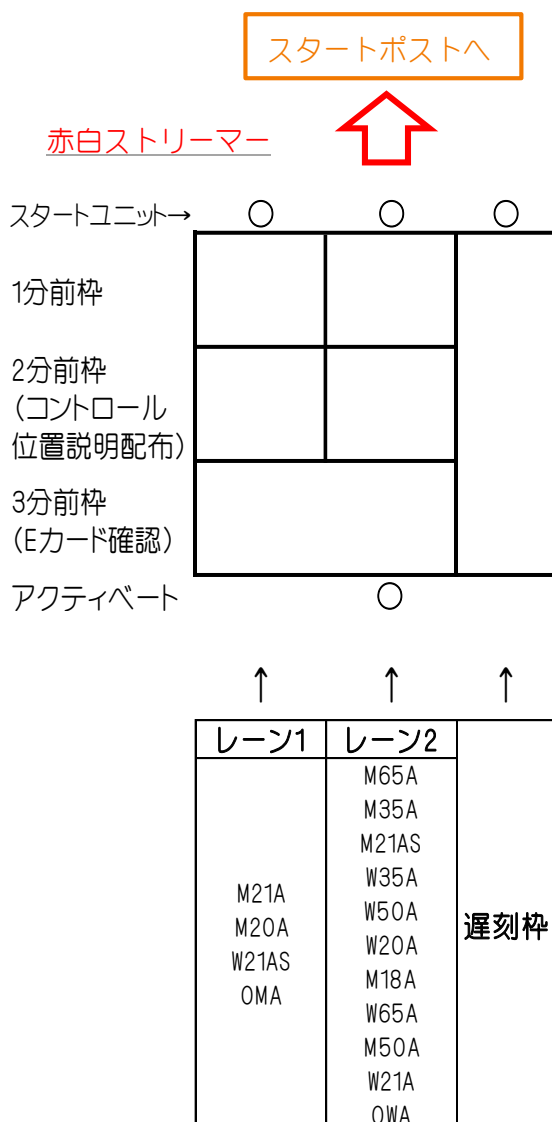
○Eカード・ゼッケン忘れ

Eカード、ゼッケンは、各スタート地区にも予備がありますが、数に限りがございますのでご了承ください。

なお、マイEカードでの出走予定でEカードを会場に忘れた方は、競技後会場受付にて 300 円お支払いください。

- ・ 概要
- ・ 委員長挨拶
- ・ 当日の流れ
- ・ 交通案内
- ・ 会場案内
- ・ 受付
- ・ 競技情報
- ・ **競技の流れ**
- ・ 注意事項
- ・ お問い合わせ

○メインスタート地区レイアウト



3分前まで

3分前枠手前のアクティベートユニットで動作確認をしてください。万が一ユニットのランプが点灯しない場合、予備のEカードを貸し出します。

3分前枠

係員がEカード番号とゼッケンの確認を行います。

2分前枠

各ビニール袋にコントロール位置説明が入っています。出走クラスのものをお取りください。

1分前枠

係員の指示に従って、Eカード動作確認と地図確認を行ってください。

スタート10秒前になったらスタートユニットにEカードをはめ込み、スタートチャイマーと同時にスタートしてください。スタートポストまでは赤白ストリーマー誘導に従ってください。誘導に従わなかった競技者は失格とします。

○遅刻

遅刻者は、係員の指示に従って遅刻枠からスタートしてください。遅刻の原因が運営者の過失でない場合、競技タイムは正規の出走時刻から計算します。なお、スタート閉鎖時刻を過ぎてからの出走はできません。

○スタートの注意事項

- ・コンパスの予備はスタート地区にはございません。会場でレンタルしてください。
- ・各スタート地区にはウォーミングアップエリアはございません。誘導区間内でウォーミングアップしてください。

- ・ 概要
- ・ 委員長挨拶
- ・ 当日の流れ
- ・ 交通案内
- ・ 会場案内
- ・ 受付
- ・ 競技情報
- ・ 競技の流れ
- ・ 注意事項
- ・ お問い合わせ

競技中

○競技時間

競技時間は全クラス共通で 120 分です。競技時間を超えた場合失格とします。競技時間内にフィニッシュできそうにない場合、競技を中断しフィニッシュへ向かってください。

○競技方法

1 番コントロールから順番に、全コントロールのユニットに E カードをパンチしてください。同じコントロールに 2 回以上パンチした場合、最初のパンチのみが記録されます。途中で順番を飛ばしてパンチしてしまった場合には、飛ばしたコントロールから競技を続行してください。また、他クラスのポストをパンチした場合、そのまま競技を続行してください。

例) 2 を飛ばして 3 をパンチした場合

⇒2 をパンチしてから再度 3 をパンチしてください。

例) 4 の次に他クラスのポスト X をパンチした場合

⇒そのまま 5 から順にパンチして行ってください。

○立入禁止エリア

一部の立入禁止エリアの周囲には**青黄ストリーマー**を巻きます。また別の立入禁止エリアのそばには運営者を配置します。

○怪我人の救護義務

競技中に怪我人を発見した競技者は、速やかに近くの運営者にお知らせください。怪我人の救護は競技より優先してください。

○競技中の注意事項

・トレイン内の斜面は非常に滑りやすく、また岩崖・土崖が多く存在します。競技中の事故についてはくれぐれもご注意ください。

・スタート地区とフィニッシュ地区を除き、給水所・救護所は設けません。

- ・ 概要
- ・ 委員長挨拶
- ・ 当日の流れ
- ・ 交通案内
- ・ 会場案内
- ・ 受付
- ・ 競技情報
- ・ **競技の流れ**
- ・ 注意事項
- ・ お問い合わせ

フィニッシュ

○ラストコントロール～フィニッシュ

ラストコントロール～フィニッシュ間は赤白ストリーマー誘導に従ってください。誘導に従わなかった競技者は失格とします。

○フィニッシュ形式

全クラス共通でパンチングフィニッシュ方式です。E カードをフィニッシュユニットにパンチした時点で競技終了とし計時します。

○地図回収

スタート閉鎖時刻の 13:30 より前にフィニッシュされた方は、地図を回収します。

地図の裏に名前を書いた上で、出走クラスの地図回収 box に入れてください。なお、14:00 以降会場にて返却します。

○給水・救護

給水はコップが置かれているので、ご自由にお飲みください。

救護が必要な方は、役員へお申し出ください。

○フィニッシュ閉鎖

フィニッシュ閉鎖は 15:30 です。全コントロールをパンチしていない方も、この時間までには必ずフィニッシュをパンチしてください。万が一、やむを得ない事情でフィニッシュを通過しなかった場合は必ず運営者にその旨をお伝えください。

○フィニッシュ～会場間誘導

青色テープ誘導で徒歩 50 分です。会場～メインスタート地区間の赤色テープ誘導、会場～B・0B クラススタート地区間の黄色テープ誘導との重複区間がございますので、ご注意ください。なお青色テープ誘導区間内には、後述の防寒着返却地区があります。

○フィニッシュの注意事項

混雑時には、フィニッシュ直後に帰還者チェックのために並んでいただくことがあります。係員の指示に従って、フィニッシュ順にお並びください。

- ・ 概要
- ・ 委員長挨拶
- ・ 当日の流れ
- ・ 交通案内
- ・ 会場案内
- ・ 受付
- ・ 競技情報
- ・ **競技の流れ**
- ・ 注意事項
- ・ お問い合わせ

フィニッシュ後

防寒着返却地区（青色テープ誘導区間内）

フィニッシュから青色テープ誘導沿いに徒歩 15 分の場所にあります。

各スタート地区から輸送した防寒着を返却します。出走時刻と荷札を参考に、お取り違えのないようご注意ください。なお取り間違い等による紛失については、運営者は一切の責任を持ちません。

会場帰還後

○E カード読み取り

フィニッシュ後に必ずお越しください。結果は会場の速報に随時掲示します。また、レンタルEカードはこちらで回収します。

なお競技結果については、後日ラップセンターに掲載します。

○表彰式（14：30～）

事前申込クラスの各クラス上位 3 名が表彰対象です。表彰対象者は、会場内の放送にて呼び出いたします。

○大会アンケート回収

ゼッケン袋に同封されています。差し支えないようでしたらご記入お願いします。受付に提出するか、会場入り口付近に設置されている回収袋に入れてください。

○調査依頼・提訴（～16：30）

調査依頼のある方は、会場本部にて調査依頼書に必要事項をご記入の上、競技責任者にご提出ください。なお、提出期限は 16：30 とします。回答結果については、文書にてお伝えします。必要であれば公式掲示板に掲示します。



- ・ 概要
- ・ 委員長挨拶
- ・ 当日の流れ
- ・ 交通案内
- ・ 会場案内
- ・ 受付
- ・ 競技情報
- ・ **競技の流れ**
- ・ 注意事項
- ・ お問い合わせ

注意事項

- 悪天候などにより競技に大きな支障をきたし、参加者の安全を確保できないと判断した場合、大会を中止することがあります。中止については当日朝6:00までに大会 HP(<http://chibaolc.wix.com/chibadaitaikai>)及び大会公式 Twitter にてお知らせします。なお、大会の延期、参加費の返金はしません。ご了承ください。
- 健康状態の優れない方は、出走をお控えください。
- 事前申込の方は傷害保険に加入しますが、補償額に限度がございますので健康保険証をご持参ください。特に当日参加の方は、保険加入がございませんのでお忘れのないようにしてください。
- 会場およびテレイン内は飲酒・喫煙・火気厳禁です。
- テレイン内の小動物に遭遇した際には、刺激しないように注意してください。
- 会場およびテレイン内における第三者とのトラブルおよび所持品の盗難については責任を負いかねます。貴重品の管理は各自でお願いします。
- テレイン内では故意に樹木を傷つける等の自然を損なう行為をしないでください。
- 申し込みの際ご記入頂いた個人情報、各種通知および結果発表に利用します。
- 当日は冷え込みが予想されるため、しっかりとした防寒対策をした上で、会場までお越しください。

お問い合わせ

疑問点・不明点等ありましたら下記まで連絡ください。
可能な限り、メールでお願いいたします。
ただし、大会当日に関しては終日電話でのご連絡をお願いいたします。

実行委員長:七夕あかり

E-mail:chiba.olc.2015●gmail.com(●⇒@に変換)

Tel:080-3930-2772

- ・ 概要
- ・ 委員長挨拶
- ・ 当日の流れ
- ・ 交通案内
- ・ 会場案内
- ・ 受付
- ・ 競技情報
- ・ 競技の流れ
- ・ **注意事項**
- ・ お問い合わせ